TECHE UDINE

MANOSCRITTI

# FONDO JOPPI

## Manoscritto n. J_MSS_0306

*I manoscritti che compongono compongono il fondo, assieme alle migliaia di testi a stampa - compresi rari incunaboli e cinquecentine - il Fondo Joppi, sono quasi esclusivamente di interesse friulano. La raccolta si è formata nell'arco di una sessantina di anni grazie alle ricerche di Vincenzo ed Antonio Joppi.*

Collocazione:

**Biblioteca Civica "Vincenzo Joppi", Udine - Inventario dei manoscritti del Fondo Joppi**
*https://www.techeudine.it/fondo-joppi*
*https://www.sbhu.it/*

306
10pp.

# Descrizione delle Antichità Romane di Cividale riferite al Tipo della stessa Città.

Lavoro del Canonico Co. Michiele della Torre che diresse gli Scavi ordinati da S.M. I. R. nel 1817.

Avvertenza. Egli è da osservarsi che il Tipo di Cividale e del suo Agro furono fatti dal Monsignore Direttor degli Scavi solo in via di mediocre studio e che dopo compiuto questo lavoro egli ebbe da Roma e Napoli nel 1827 Codice pisano di Roma antica e Moderna, fatta nel 1824 coi Tipi di Venanzio Monaldini, e quella di Bruzzo fatta in Napoli nel 1827.

I quali due Tipi corrispondono esattamente tanto alla figurazione e dimensione delli Tipi di Cividale e suo Agro, quanto ai locali di Fabbriche Templi, Circhi Campo Marzio ecc. a quello di Roma antica e Moderna sopra indicato — cosa di sommo sibbero a detti di detti di detti.

Visitarono le antichità di Cividale
nel 1818 il Governatore di Venezia Co. Goes
nel 1815. S.A.I.R. il principe Ereditario Ferdinando d'Austria.
nel 1824 S.A. il Vicere Beniers

# Tabella dimostrativa il contenuto dell'unito Tipo ridotto e spiegato

Escavi fatti dì 1817 al 1826 di Sovrana risoluzione nella Città di Cividale, ommesso l'ap

| Numeri nel Tipo unito | Numeri relativi al Tipo Grande | Numeri di Mappa | Possessori | Fondo — Denominazione |
|---|---|---|---|---|
| | | | — Nella Città di Cividale — | |
| 1 | — | 723 | Giuseppe Tramontini | Borgo S Valentino |
| 2 | 8 | 756 | Nob de Caneletto | S Domenico |
| 3 | 7 | 755 | do | do |
| 4 | 3 | 823 | Terrandini | do S Pietro |
| 5 | 4 | 827 | Zanottini | do |
| 6 | 1 | 952 | Bernardis | do |
| 7 | 2 | 865 | R.mo Capitolo di Cividale | do |
| 8 | 6 | 919 | Beltrame | do |
| 9 | 40 | 929 | Co Girolamo Formentini | do |
| 10 | 41 | 928 | do | do |
| 11 | 48 | — | Com.a di Cividale | Piazza S Tomio |
| 12 | 52 | 1165 | Co. Manzani fratelli q.m Leonardo | Borgo del Ponte |
| 13 | 51 | 1148 | do | do |
| 14 | 50 | 1110 | Convento delle Terziarie ora Nob Demanio | do |
| 15 | 49 | 1081 | Ospitale di Cividale | do |
| 16 | 47 | 954 | Sabbatini olim Formentini | Piazza Sabbatini |
| 17 | 46 | 970 | do | do |
| 18 | 45 | 967 | Brocadella | do |
| 19 | 44 | 968 | do | do |
| 20 | 43 | 969 | Sabbatini olim Formentini | do |
| 21 | 42 | — | Com.a di Cividale | Piazza Bojani |
| 22 | 5 | 972 | Nob Claricini | Borgo S Pietro |
| 23 | 39 | 987 | Pietro Artyaun | Vicino Borgo S Pietro |
| 24 | 32 | 993 | de Lemby Michiele | do |
| 25 | 34 | 994 | do | presso il Duomo |
| 26 | 33 | 997 | S Nicolò Piccoli | do |
| 27 | 35 | 999 | Co Luppis qm Flaminio | Borgo S Pietro |
| 28 | 38 | — | Fidi | do |
| 28 | | 985 | Conti D Austria | do |
| 29 | 25 | 997 | S. Tomio de Sabbatini ora Nuffi | Contrada S Tomaso |
| 30 | 36 | 809 | Bernardis - olim Rossi - olim Gallicetti | Borgo S Pietro |
| 31 | — | 807 | S Nuffi Agostino | do |
| 32 | 37 | 787 | Nuffi Tomio ora Teatro | do |
| 33 | 22 | 795 | Brandis Nob | do |
| 34 | 24 | 781 | Co. fratelli Attimis | Contra S. Tomaso |

nelle diverse finche in relazione alla Tabella del Tipo grande riguardante gli
po della Città per essere in altro Tipo

| Qualità | Corrispondenza colle Tavole de' Disegni d'indicazione degli Scavi in cui si praticarono. |
|---|---|
| orto | Monete romane |
| Corte | Scenografia con Torre e muro di Cesare |
| Orto | Scenografia con acquedotto romano lapidato. |
| Id | Colonna di granito |
| Corte | Pozzi di assaggio |
| Orto | Monete romane |
| idem | Monete romane e quanto di Rame |
| corte | Pezzi di bronzo a finissimo cesellato e mezzo rilievo. |
| ort | Muro di Cesare fabbricato romano con Pozzo. |
| idem | Tempio e celle con musaici e varie monete romane |
| Piazza | Vari oggetti singolari e Monete d'augusto alla Testa corrispondente al Palazzo di Cesare |
| Orto | Sostruzione d'un tempietto romano |
| cortile | Fabbricati romani |
| Orto | Monete romane |
| Idem | Monete romane |
| idem | Scenografie d'un tempietto = bovi = Sacr = armi sacrilia. |
| Corte | Vasi di terra e sepolcretti |
| Orto | Urne cinerarie e vasi di terra |
| Corte | Idem |
| idem | idem |
| Piazza | Scenografia con sacrilia e Monete d'Germanico |
| Corte | Scenografia di prospettivo, e altra con monete d'augusto |
| idem | Scenografie con musaici, Magistrato delle cause civili d'iscrizione in lapide |
| idem | Basilica ed iscrizione P.o Gracchia |
| Orto | Condotto d'acqua fabbricato di pietra |
| Corte | Scenografia con grosso fondo di Torre |
| Corte | Musaici e monete romane diverse |
| Piazza Cortile | Basilica e Municipio dell'Agrazia con musaici di marmo e d'vetro |
| Idem | Vetriari e monete romane |
| Idem | Tempio di Deità femmina alluvione, monete, musaici. |
| Idem | Acquedotto romano sotterraneo |
| Orto | Scenografie romane |
| Idem | Monete d'augusto in urne alla di terra e vestigie di fabbricati romani |
| corte | Monete romane. |

# Tabella dimostrativa il contenuto dell'unito Tipo ridotto e spiegato ne

Esame fatto dal 1817 al 1826 di Sovrana risoluzione nella Città di Cividale, ommesso l'ago

| Numeri nel Tipo unito | Numeri relativi al Tipo Grande | Numeri di Mappa | Possessori | Fond Denominazione |
|---|---|---|---|---|
| 1 | | | — N. la Città di Cividale — | |
| 35 | 23 | 774½ | Nob Mascotti | Borgo Valentin |
| 36 | 21 | 770 | Guarro olim Silani | 〃 |
| 37 | 20 | — | do | 〃 |
| 38 | 19 | 768 | Sandrini d'Novelli, ora Braidotti | 〃 |
| 39 | 18 | 767 | di | 〃 |
| 40 | 14 | 689 | Carlisetti, olim Manin | 〃 |
| 41 | 15 | — | Comm. di Cividale | 〃 |
| 42 | 16 | 685 | Brugadola - olim Pecini | 〃 |
| 43 | 17 | 683 | Nob. Nordis fratelli qm Filippo | 〃 |
| 44 | 13 | 687 | 〃 | B.o S. Giovanni |
| 45 | 9 | 698 | Sig.a De Sabbata | B.o S. Domenico |
| 46 | 10 | 696 | Nob Clarisini | B.o S. Giovanni |
| 47 | 11 | 692 | Sig.ti fratelli Osparia | 〃 |
| 48 | 12 | 691 | di | 〃 |
| 49 | 26 | — | Comm. di Cividale | Piazza della Fontana |
| 50 | — | — | 〃 | Piazza Maggiore |
| 51 | — | 633 | Chiapolini | 〃 |
| 52 | 27 | — | Comm. di Cividale | Piazza Rocchetta |
| 53 | 28 | 621 | Orlandi olim Fapolini | S.ta Maria in Valle |
| 54 | 30 | 1001 | Sobberli olim Nordis | Piazza del Duomo |
| 55 | 31 | — | Comm. di Cividale | 〃 |
| 56 | 29 | — | Monastero Maggiore e Casa d'Educaz.ne Femminile | S. Maria in Valle |
| 57 | — | | 〃 | 〃 |
| 58 | — | | 〃 | 〃 |
| 59 | — | | Sig. Giov. Silvestro | Sobborgo Bresciana |

...elle diverse finche in relazione alla Tabella del Tipo grande riguardante gli ...po della Città per essere in altro Tipo

| | Qualità | Corrispondenza colle Tavole de' Disegni ed indicazione degli Scavi in cui si praticarono. |
|---|---|---|
| | Orto | Volta di rimarchevole — nel cortile fabb.° Romano |
| | Corte | Magistrato dell'annona, con fabbrica di Terraglie Longobarde |
| | Vigna | Fossi d'assaggio. |
| | Corte | Musaici |
| | id | Dadi di porfirite di vetro |
| | id | Sarcofagi con sepolcri e Musaico di Madonna e Idoletto di Bronzo, e fig.a Mercurio |
| | Strada | Fabbricato ed oggetti Romani |
| | Corte | Acquedotto, Sotterraneo e muro Romano |
| | Vigna | Acquedotto, Monete di cui una di Trajano e sotterraneo. |
| | Corte | Sarcofagi con una torre |
| | Orto | Acquedotto Romano e muro di Cesare con sotterraneo a volto |
| | Id | Muro di Cesare |
| | id | Muro di Cesare, Fabbricato a Monete Romane |
| | Corte | Sarcofagi diversi con una torre |
| | Vigna | Acquedotto e sepolcri con Monete diverse |
| | Id | Volta di rimarchevole |
| | Corte | Muri incompleti |
| | Vigna | Sarcofagi con Musaici |
| | Orto | Cippo di pietra con bassi rilievo rappresentanti due fiere, lavoro di secoli barbari |
| | Corte | Pavimento di marmo a pezzi esagoni, di cui pie' fatto un tavolo per uso del Museo |
| | Vigna | Monete di Trajano, cinque mitei tori ed una genio alato di Bronzo |
| | Corte | Tempio Romano poi Longobardo nel Chiostro interno con monete di Trajano e fabb.e Romani |
| | Id.m | Volta di rimarchevole |
| | Orto | Urne Cinerarie e Monete Romane |
| | Bicello | Monete Romane. |

# Tabella dimostrativa il contenuto dell'unito Tipo ridotto e spiegato nel

Escavi fatti dal 1817 al 1826 di Sovrana risoluzione nella Città di Cividale, ommesso l'agro

| Numeri | | | Possessori | Fondo |
|---|---|---|---|---|
| nel Tipo unito | relativi al Tipo Grande | di Mappa | | Denominazione |
| | | | — N.B. Città di Cividale — | |

nelle diverse finche in relazione alla Tabella del Tipo grande riguardante gli
go della Città per essere in altro Tipo

| | Qualità |
|---|---|

Corrispondenza colle Tavole de' Disegni ed indicazione degli Scavi in cui si praticarono.

Loppi

## INDICAZIONE
### DEI LUOGHI PRINCIPALI

1. Piazza del Duomo
2. Chiesa Collegiata
3. Sala Comunale
4. Palazzo degli Uffizi
5. Chiesa di S. Maria in valle
6. Convento delle Orsoline
7. Chiesa di SS. Pietro e Biagio
8. " di S. Maria di Loreto
9. " di S. Giovanni
10. Piazza della Fontana
11. R. Monte di Pietà
12. Casa de Lorbis
13. Chiesa di S. Silvestro
14. Ex Convento dei PP. Domenicani
15. Teatro
16. Palazzo Comunale
17. Chiesa di S. Pietro dei volti
18. R. Ro Museo scuole elementari
19. Piazza di S. Francesco
20. Casa Brusadola
21. Chiesa di S. Francesco
22. Ponte in pietra sul Natisone
23. Chiesa di S. Martino
24. Chiesa di S. Maria dei battuti
25. Cappuccini Coiotti
26. Chiesa di S. Nicolò
27. R. Ro Collegio Militare
28. Antico Convento demolito
29. Piazzale del mercato
30. Chiesa S. Lazzaro
31. Casa de Gluricini

Recinto antico

" investendo

Scala di M.ri 1,00 per M.ri 6000.

# PIANTA TOPOGRAFICA
DELLA CITTA' DI
# CIVIDALE

## PROSPETTO
**del Ponte sul Tor. Natisone**



Scala di M.ri 0,002 per M.ri 1,00

boston

# COROGRAFIA DEI DISTRETTI
## DI
# CIVIDALE E S. PIETRO
## DEGLI SLAVI

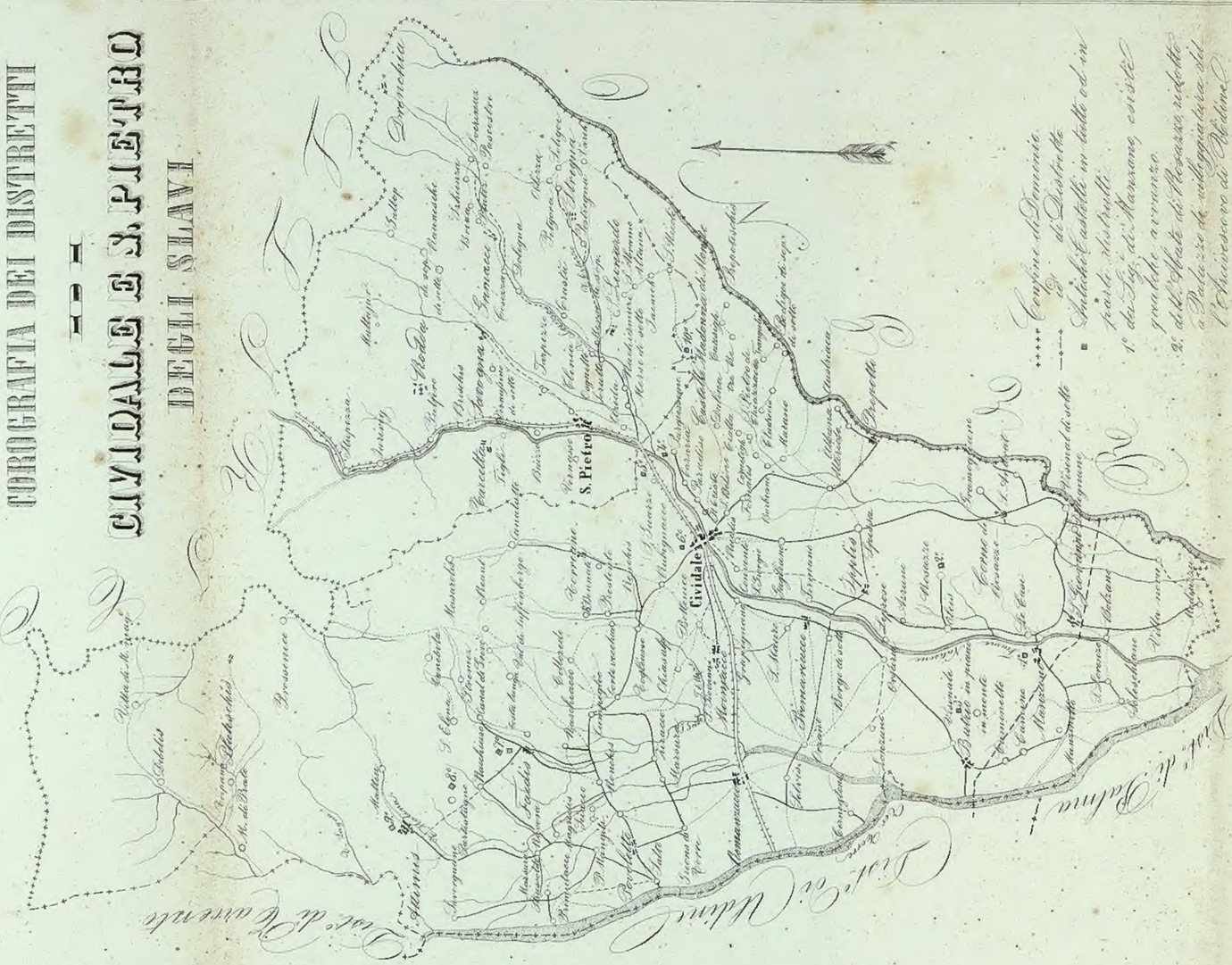

# TIPO

Della Città di Cividale anticamente Città Romana detta Forogiulii la quale in unione all'Agro formava la grande città di Cividale, che era al tempo delli Romani in conformità di Roma stessa, come con la Storia degli scavi fatti di Sovrana Risoluzione dal 1817 al 1826 si prova dal Direttore di questi scavi il Canonico Michiele Co. Della Torre e Valsassina Direttore anco delli I. R. Musei formati con questi scavi.

Questo Tipo fu ridotto a scala dal grande fatto nel 1819 della sola Città con l'indicazione dei Locali ove furono praticati li lavori, come si rimarca nella annessa Tabella Descrittiva.

Il Tipo fu eseguito sotto la direzione del Co. Direttore con Antº Gabrici P. P. Aggiunto al R. Censo e da Pellegrino Gabrici Disegnatore.

Cividale 21 Marzo 1824

— Spiegazione de segni e colori —

Fabbriche di Della Città attuale
Fenegrafie rinvenute
Oggetti rinvenuti
Aquedotto sotterraneo
Muro di Cesare
Fossi di Assedio

Scala Metrica nel rapporto di 1 a 1000 — cioè di Un Millimetro per Un Metro.

0 10 20 30 40 50 60 70 80 90 100 Metri

Udine 17 Marzo 1856
Joseph Pretner

Hoppin
Mss. 306



Mss. Yepp: 305